



ILUSTRE MUNICIPALIDAD DE FRESIA

PLAN REGULADOR COMUNAL DE FRESIA REGIÓN DE LOS LAGOS

MEMORIA EXPLICATIVA

ANEXO 3 INFORME DE PARTICIPACIÓN INDÍGENA DIFERENCIADA

ENERO 2020

PLAN REGULADOR COMUNAL DE FRESIA
MEMORIA EXPLICATIVA

A handwritten signature in blue ink, appearing to read 'B. Arnello Viveros'.

PROFESIONAL RESPONSABLE:
Bernardita Arnello Viveros, Asistente Social, Mg.

ÍNDICE DE CONTENIDOS

1. INTRODUCCIÓN	1
2. PRIMERA RONDA DE PARTICIPACIÓN INDÍGENA DIFERENCIADA – ACUERDOS Y DIAGNÓSTICO PARTICIPATIVO	1
2.1 Aspectos Metodológicos	1
2.1.1 Objetivos, Programa y Metodología.....	1
2.1.2 Sistema de Difusión y Convocatoria	2
2.2 Descripción de la Actividad Realizada en la Primera Ronda de Participación Indígena Diferenciada... 5	5
2.2.1 Reunión inicial de Diagnóstico Participativo con Representantes de Pueblos Originarios	5
2.3 Sistematización de Resultados de la Actividad de Participación Indígena Diferenciada	8
2.3.1 Reunión inicial de Diagnóstico Participativo con Representantes de Pueblos Originarios	8
3. SEGUNDA RONDA DE PARTICIPACIÓN INDÍGENA DIFERENCIADA – IMAGEN OBJETIVO PRELIMINAR.....	10
3.1 Aspectos Metodológicos	10
3.1.1 Objetivos, Programa y Metodología.....	10
3.1.2 Sistema de Difusión y Convocatoria	10
3.2 Descripción de las Actividades Realizadas en la Segunda Ronda de Participación Indígena Diferenciada.....	12
3.2.1 Taller de Imagen Objetivo con Representantes de Pueblos Originarios.....	12
3.3 Sistematización de Resultados de la Actividad de Participación Indígena Diferenciada	15
3.3.1 Resultados del Taller de Imagen Objetivo con los Representantes de Pueblos Originarios	15
4. TERCERA RONDA DE PARTICIPACIÓN INDÍGENA DIFERENCIADA – IMAGEN OBJETIVO DEFINITIVA Y ALTERNATIVAS DE ESTRUCTURACIÓN TERRITORIAL.....	19
4.1 Aspectos Metodológicos	19
4.1.1 Objetivos, Programa y Metodología.....	19
4.1.2 Sistema de Difusión y Convocatoria	19
4.2 Descripción de las Actividades Realizadas en la Tercera Ronda de Participación Indígena Diferenciada.....	22
4.2.1 Solicitud de Información sobre Organizaciones Indígenas y Otros Antecedentes a CONADI.....	22
4.2.2 Taller de Imagen Objetivo Definitiva y Alternativas de Estructuración Territorial con Representantes de Pueblos Originarios	27
4.3 Sistematización de Resultados de la Instancia de Participación Indígena Diferenciada	31
4.3.1 Resultados del Taller de Imagen Objetivo Definitiva y Alternativas de Estructuración Territorial con Representantes de Pueblos Originarios	31
5. CUARTA RONDA DE PARTICIPACIÓN INDÍGENA DIFERENCIADA – ANTEPROYECTO.....	36
5.1 Aspectos Metodológicos	36
5.1.1 Objetivos, Programa y Metodología.....	36
5.1.2 Sistema de Difusión y Convocatoria	36
5.2 Descripción de la Actividad Realizada en la Cuarta Ronda de Participación Indígena Diferenciada... 39	39
5.2.1 Taller de Anteproyecto con Representantes de Pueblos Originarios.....	39
5.3 Sistematización de Resultados de la Instancia de Participación Indígena Diferenciada	43
5.3.1 Resultados del Taller de Anteproyecto con Representantes de Pueblos Originarios.....	44
6. QUINTA RONDA DE PARTICIPACIÓN INDÍGENA DIFERENCIADA – ANTEPROYECTO AVANZADO.....	45
6.1 Aspectos Metodológicos	45
6.1.1 Objetivos, Programa y Metodología.....	45
6.1.2 Sistema de Difusión y Convocatoria	45
6.2 Descripción de la Actividad Realizada en la Quinta Ronda de Participación Indígena Diferenciada... 47	47

PLAN REGULADOR COMUNAL DE FRESIA
MEMORIA EXPLICATIVA

6.2.1	Taller de Anteproyecto Avanzado con Representantes de Pueblos Originarios.....	47
6.3	Sistematización de Resultados de la Instancia de Participación Indígena Diferenciada	49
6.3.1	Resultados del Taller de Anteproyecto Avanzado con Representantes de Pueblos Originarios	49

1. INTRODUCCIÓN

El presente documento corresponde al informe consolidado del proceso Participación Indígena Diferenciada desarrollado en el contexto del estudio Estudios Previos Actualización Plan Regulador Comunal de Fresia.

Este informe se compone de cinco capítulos, cada uno de los cuales describe las rondas de instancias participativas efectuadas, su metodología y resultados obtenidos.

2. PRIMERA RONDA DE PARTICIPACIÓN INDÍGENA DIFERENCIADA – ACUERDOS Y DIAGNÓSTICO PARTICIPATIVO

2.1 ASPECTOS METODOLÓGICOS

2.1.1 OBJETIVOS, PROGRAMA Y METODOLOGÍA

La primera ronda de participación indígena diferenciada tuvo como objetivos:

- Informar a los representantes de los pueblos originarios respecto de las características, objetivos, metodología, actividades y alcances del estudio.
- Socializar con ellos los contenidos del Plan Regulador Comunal y establecer una base de comprensión y diálogo común para el trabajo de co-diseño del IPT.
- Levantar, a través de un trabajo consultivo participativo, sus percepciones y visiones culturales particulares en relación a la evolución histórica y situación actual de las localidades de Fresia y Tegualda, los usos actuales, atributos del territorio y conflictos o problemáticas urbanas y ambientales.

Para materializar estos objetivos, en conjunto con la contraparte municipal, se acordó realizar una instancia de participación indígena diferenciada. A continuación se detalla el cronograma, lugar de realización y número de asistentes registrados.

Actividad	Fecha de realización	Lugar	Asistentes
Taller con representantes de pueblos originarios	Martes 24 de octubre 2017 15:00 hrs.	Auditorium I. Municipalidad de Fresia	7 personas

El enfoque metodológico consistió en una reunión de formato taller, informativa y consultiva, compuesta por las siguientes fases:

- Fase Informativa de Presentación e Introducción, consistente en una breve contextualización mediante una presentación audiovisual del director del estudio con los antecedentes del estudio y una socialización sobre contenidos y alcances del ITP. A esta exposición siguió un plenario a través del cual se resolvieron las dudas técnicas de los asistentes respecto del estudio y del instrumento.
- Fase de Diálogo respecto de la metodología a emplear en la participación indígena diferenciada.
- Fase Consultiva de Diagnóstico Participativo, en el cual se materializó el diálogo constructivo para caracterizar la situación actual del territorio en estudio, a partir de un trabajo grupal en base a cuestionario semiestructurado y la foto aérea.
- Fase Informativa de Cierre y Continuidad, consistente en la comunicación de los agradecimientos del equipo consultor a los asistentes y el acuerdo de las instancias siguientes de participación indígena diferenciada.

Esta actividad contó con cafetería de autoservicio, y se realizó un registro mediante listas de asistencia y fotografías.

PLAN REGULADOR COMUNAL DE FRESIA
MEMORIA EXPLICATIVA

2.1.2 SISTEMA DE DIFUSIÓN Y CONVOCATORIA

La convocatoria a la instancia de participación indígena diferenciada ciudadana se realizó en coordinación con la contraparte municipal, dirigida a los representantes de pueblos originarios informados por el catastro facilitado por el Municipio, según se expone en la Figura N°2-1:

FIGURA N° 2-1 Listado de Representantes de Pueblos Originarios Área Urbana de la Comuna de Fresia

PUEBLOS ORIGINARIOS URBANA DE FRESIA						
N°	ORGANIZACIÓN/COMUNIDAD/ASOCIACIÓN	NOMBRE	CARGO	TELEFONO	DOMICILIO	MAIL
1	ORGANIZACIÓN INDÍGENA MAPU MAPU	ADELA QUINTUL		59206638		
2	ORGANIZACIÓN INDÍGENA KUPANANTI	HILDA MUÑOZ		978072622		gbrasfresia@gmail.com
3	ASOCIACIÓN INDÍGENA NEWENKIMUN	BERNARDITA MENA		973216601	NO ESTÁ VIGENTE	copemahue@gmail.com
4	COMUNIDAD INDÍGENA MAPU MAKI				VIGENTE	
5	ASOCIACIÓN INDÍGENA KELLUN				VIGENTE	
6	ASOCIACIÓN INDÍGENA WENURAY				VIGENTE	
PUEBLOS ORIGINARIOS SECTOR RURAL DE FRESIA						
N°	ORGANIZACIÓN/COMUNIDAD/ASOCIACIÓN	NOMBRE	CARGO	TELEFONO	DOMICILIO	MAIL
1	ORGANIZACIÓN INDÍGENA HULLIANTU	GLADYS MEUPONIR		978332401		NO ESTÁ VIGENTE
2	COMUNIDAD INDÍGENA ALTUE	OLGA ALVARADO		85727739		olgaalvarado2573@gmail.com
2		ANA ALVARADO		95965567		VIGENTE
3	COMUNIDAD INDÍGENA RAIN	HORTENSIA LAHUELAN		987706975		VIGENTE
4	COMUNIDAD INDÍGENA PICHIMAULE					VIGENTE
5	COMUNIDAD INDÍGENA ANTUMAPU					VIGENTE
6	COMUNIDAD INDÍGENA EL RAIGUEN					VIGENTE
7	COMUNIDAD INDÍGENA AIÑI MAPU					VIGENTE
8	COMUNIDAD INDÍGENA KUPANANTI					VIGENTE
9	COMUNIDAD INDÍGENA RUMIRAYEN					VIGENTE
10	COMUNIDAD INDÍGENA LOFNEWENTUAIN					VIGENTE
11	COMUNIDAD INDÍGENA AHUELQUEN					NO ESTÁ VIGENTE
12	COMUNIDAD INDÍGENA AHUIDA POYEN					NO ESTÁ VIGENTE
13	COMUNIDAD INDÍGENA RUM MAPU					VIGENTE
14	COMUNIDAD INDÍGENA QAKARA					VIGENTE

La convocatoria a la actividad de participación indígena diferenciada se realizó en coordinación con la contraparte municipal.

El Municipio citó directamente a los representantes de los pueblos originarios para esta instancia. En tanto, el equipo consultor generó el siguiente material de apoyo a la difusión, presentados en las Figuras N°2-2, 2-3, 2-4 y 2-5:

- **200 Invitaciones tamaño carta.**
- **10 afiches formato A1 a color.**
- **50 afiches formato doblecarta a color.**
- **2 pasacalles en PVC formato 6 por 1 mts.**

La Municipalidad complementó la difusión a través de avisos radiales y en sus propios medios digitales.

El equipo consultor habilitó el sitio web del estudio: <http://prcfresia.blogspot.com>, vinculado al sitio web municipal, donde se publicó el material de difusión, y se dispusieron de las presentaciones realizadas en los talleres con la comunidad.

PLAN REGULADOR COMUNAL DE FRESIA
MEMORIA EXPLICATIVA

FIGURA Nº 2-2 Carta invitación - Primera Ronda de Participación Indígena Diferenciada



Fuente: Elaboración propia

FIGURA Nº 2-3 Afiche - Primera Ronda de Participación Indígena Diferenciada



Fuente: Elaboración propia

PLAN REGULADOR COMUNAL DE FRESIA MEMORIA EXPLICATIVA

FIGURA N° 2-4 Pasacalle- Primera Ronda de Participación Indígena Diferenciada



Fuente: Elaboración propia

FIGURA N° 2-5 Trípticos Informativos - Primera Ronda de Participación Indígena Diferenciada



Fuente: Elaboración propia

FIGURA N° 2-6 Habilitación del Blog del estudio - Primera Ronda de Participación Indígena Diferenciada



Fuente: Elaboración propia

2.2 DESCRIPCIÓN DE LA ACTIVIDAD REALIZADA EN LA PRIMERA RONDA DE PARTICIPACIÓN INDÍGENA DIFERENCIADA

2.2.1 REUNIÓN INICIAL DE DIAGNÓSTICO PARTICIPATIVO CON REPRESENTANTES DE PUEBLOS ORIGINARIOS

Esta actividad se realizó el día martes 24 de octubre de 2017, a las 15:00 horas, en el Auditorium de la I. Municipalidad de Fresia. Esta actividad contó con una asistencia de 7 personas, según el detalle en la Figura N°2-7:

PLAN REGULADOR COMUNAL DE FRESIA
MEMORIA EXPLICATIVA

FIGURA N° 2-7 Registro de Asistencia a la Reunión Inicial con Representantes de Pueblos Originarios

LISTADO DE ASISTENCIA

PROYECTO ID	NOMBRE DEL PROYECTO	MATERIA			
	PRC FRESIA	REUNION PREPARATORIA PARTICIPACION PUEBLOS ORIGINARIOS			
FECHA	HORA	LUGAR			
24/10/2017	15 ⁰⁰	SALON MUNICIPAL FRESIA			

Nombre	Institución u Organización y Cargo	Teléfono	Correo electrónico	RUT	Firma
Glados Muepfo Ruit	Hullantia	97933240		4470681-4	
Adela Quintal M.	Mapu Maqui	59206638		9.269.589-1	
Helda Muñoz C.	Kupan Ant.	978072622	dnasfresia@gmail.com	—	
Olga Alvarado	Facilitadora INTERCULTURAL COMUNIDAD AITUE	85727739	olgaalvarado2573@gmail.com	14.508527-3	
Anna Saini Alvarado	Comunidad Aitue	95965567		8502884-4	
Bernardita RENA	ASOCIACION NEWEN KUPUN.	973216601	COPEMCHUE@gmail.com	16064480-K	
Portencia Nahuelau	Comunidad Pain de Isla	987706975		7.026455-2	

PLAN REGULADOR COMUNAL DE FRESIA
MEMORIA EXPLICATIVA



LISTADO DE ASISTENCIA

Nombre	Institución u Organización y Cargo	Teléfono	Correo electrónico	RUT	Firma
MANUEL RUIZ L.	DESARROLLO URBANO - SEREMI MINVU	2275619	mruizleminvu@	12.921.057-9	
Marcela Ulloa Vásquez	SEREMI MINVU DDU	2275634	m.ulloa@minvu.cl	16.140.036-7	
PABLO BADILLA	INFRACON			5542105-6	

INFRACON S.A. Alcalde Jorge Monckeberg 478, Ñuñoa, Santiago - Chile. ☎ (56-2) 26336929 ✉ proyectos@infracon.cl

Fuente: Elaboración propia

En esta actividad se contó con la presencia los profesionales del equipo consultor Pablo Badilla, director del estudio; y Paulina Núñez, profesional del equipo de participación ciudadana. En representación de la SEREMI MINVU estuvieron presentes Marcela Ulloa y Manuel Ruiz.

FIGURA N° 2-8 Registro Fotográfico del Taller de Diagnóstico Participativo con Representantes de Pueblos Originarios





Fuente: Elaboración propia

2.3 SISTEMATIZACIÓN DE RESULTADOS DE LA ACTIVIDAD DE PARTICIPACIÓN INDÍGENA DIFERENCIADA

2.3.1 REUNIÓN INICIAL DE DIAGNÓSTICO PARTICIPATIVO CON REPRESENTANTES DE PUEBLOS ORIGINARIOS

En esta instancia se expuso a los asistentes los objetivos, alcances y procedimientos del estudio y de la participación indígena diferenciada.

Los participantes agradecieron la invitación y entrega de la información, y solicitaron seguir siendo informados aunque señalaron que la mayor parte de ellos pertenecen al área rural.

Respecto del diagnóstico, sólo opinaron respecto de la localidad de Fresia, mencionando los siguientes aspectos, graficados en la Figura N°2-9:

PLAN REGULADOR COMUNAL DE FRESIA
MEMORIA EXPLICATIVA

a) Localidad de Fresia

Valores, Atributos, Potencialidades:

- Los mapuches tenemos otra mirada del desarrollo, pedimos que resguarden las áreas verdes donde crecen las hierbas medicinales porque son fuentes de recreación y fuentes de nuestro trabajo.
- Los nacimientos y cursos naturales de aguas: Estero Con Con, Estero Gniko (Alvarado), lahuenes al poniente del centro intercultural.
- El equipamiento para pueblos originarios en camino a Río Frío (centro intercultural).

Riesgos percibidos:

- Sector de inundación en Estero Gniko (Alvarado) con la Ruta 30, frente al Cementerio.

Área de crecimiento de vivienda:

- Sector al norte de camino a Río Frío, contiguo al centro intercultural, desarrollo de viviendas para población mapuche o cementerio.

FIGURA N° 2-9 Lámina de Diagnóstico Participativo con Representantes de Pueblos Originarios – Localidad de Fresia



Fuente: Elaboración propia

3. SEGUNDA RONDA DE PARTICIPACIÓN INDÍGENA DIFERENCIADA – IMAGEN OBJETIVO PRELIMINAR

3.1 ASPECTOS METODOLÓGICOS

3.1.1 OBJETIVOS, PROGRAMA Y METODOLOGÍA

La segunda ronda de participación indígena diferenciada tuvo como objetivos:

- Socializar con los representantes de pueblos originarios la síntesis de resultados del diagnóstico urbano y comunal y de las instancias previas de participación previa.
- Trabajar participativamente en la definición de los elementos constitutivos de la Imagen Objetivo de desarrollo urbano para las localidades de Fresia y Tegualda.

Para materializar estos objetivos, en conjunto con la contraparte municipal, se acordó realizar una instancia de participación indígena diferenciada. A continuación se detalla el cronograma, lugar de realización y número de asistentes registrados.

Actividad	Fecha de realización	Lugar	Asistentes
Taller con representantes de pueblos originarios	Lunes 29 de enero de 2018 10:00 hrs.	Auditorio Municipal, Fresia	10 personas

El enfoque metodológico consistió en una reunión de formato taller, informativa y consultiva, compuesta por las siguientes fases:

- Fase Informativa de Presentación e Introducción, consistente en una breve contextualización mediante una presentación audiovisual del director del estudio con los antecedentes del estudio y una socialización sobre la síntesis de los principales resultados del diagnóstico comunal y urbano, así como de la participación de la primera ronda. A esta exposición siguió un plenario a través del cual se resolvieron eventuales dudas técnicas de los asistentes.
- Fase Consultiva sobre Imagen Objetivo, en el cual se trabajó en grupo, con la foto aérea de cada localidad como base y un cuestionario guía para discutir y acordar los elementos constitutivos de la Imagen Objetivo de desarrollo urbano para Fresia y Tegualda por parte de los representantes de pueblos originarios
- Fase Informativa de Cierre y Continuidad, consistente en el agradecimiento y la explicitación de las instancias siguientes de participación en el estudio.

Esta actividad contó con cafetería de autoservicio, y se realizó un registro mediante listas de asistencia y fotografías.

3.1.2 SISTEMA DE DIFUSIÓN Y CONVOCATORIA

La convocatoria a las actividades de participación ciudadana se realizó en coordinación con la contraparte municipal, a través de los siguientes medios, cuyo modelo se presenta en la figura N° 3-1:

- **500 volantes a color, tamaño media carta, en papel bond**
- **50 afiches a color, tamaño doblecarta, en papel bond,**
- **10 afiches a color, tamaño A1, papel bond**

Por su parte, el equipo consultor realizó contactos telefónicos con las organizaciones y personas asistentes a la reunión previa, y remitió la invitación por correo electrónico a quienes se disponía de dicha información. Además, contrató la emisión de un aviso en radio Sago, con 5 emisiones en jornada de mediodía, durante los días Miércoles 24 de enero, jueves 25 de enero, viernes 26 de enero, sábado 27 de enero y domingo 28 de enero.

PLAN REGULADOR COMUNAL DE FRESIA MEMORIA EXPLICATIVA

La Municipalidad realizó además difusión en sus propios medios digitales.

El equipo consultor actualizó el sitio web del estudio: <http://prcfresia.blogspot.com>, donde se publicó el material de difusión, y se dispusieron de las presentaciones realizadas en los talleres con la comunidad, como muestra la figura N°3-2.

FIGURA N° 3-1 Modelo de volantes y afiches - Segunda Ronda de Participación Indígena Diferenciada

ILUSTRE MUNICIPALIDAD DE FRESIA

**DISEÑO NUEVO PLAN REGULADOR COMUNAL DE FRESIA
REGIÓN DE LOS LAGOS**

Talleres Participativos de Imagen Objetivo

Participe con sus vecinos en los talleres para definir cómo queremos que sean Fresia y Tegalda a futuro

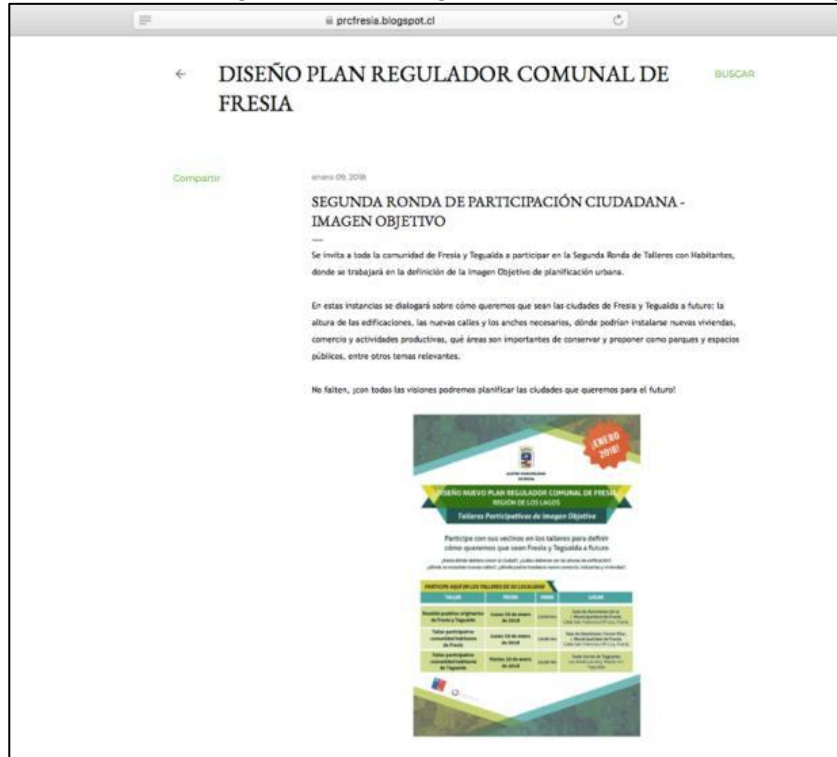
¿hasta dónde debiera crecer la ciudad?, ¿cuáles debieran ser las alturas de edificación?, ¿dónde se necesitan nuevas calles?, ¿dónde podría instalarse nuevo comercio, industrias y viviendas?.

PARTICIPE AQUÍ EN LOS TALLERES DE SU LOCALIDAD

TALLER	FECHA	HORA	LUGAR
Reunión pueblos originarios de Fresia y Tegalda	Lunes 29 de enero de 2018	10:00 Hrs	Sala de Reuniones de la I. Municipalidad de Fresia Calle San Francisco N°124, Fresia
Taller participativo comunidad habitante de Fresia	Lunes 29 de enero de 2018	19:00 Hrs	Sala de Reuniones Tercer Piso, I. Municipalidad de Fresia Calle San Francisco N°124, Fresia
Taller participativo comunidad habitante de Tegalda	Martes 30 de enero de 2018	19:00 Hrs	Sede Social de Tegalda Las Américas esq. Maule s/n, Tegalda

Fuente: Elaboración propia

FIGURA N° 3-2 Actualización del Blog del estudio - Segunda Ronda de Participación Indígena Diferenciada



Fuente: Elaboración propia

3.2 DESCRIPCIÓN DE LAS ACTIVIDADES REALIZADAS EN LA SEGUNDA RONDA DE PARTICIPACIÓN INDÍGENA DIFERENCIADA

3.2.1 TALLER DE IMAGEN OBJETIVO CON REPRESENTANTES DE PUEBLOS ORIGINARIOS

Esta actividad se realizó el día lunes 29 de enero de 2018, a las 10:00 horas, en el Auditorio Municipal, Fresia. Esta actividad contó con una asistencia de 10 personas, según el siguiente detalle en Figura N°3-3:

PLAN REGULADOR COMUNAL DE FRESIA
MEMORIA EXPLICATIVA

FIGURA N° 3-3 Registro de Asistencia al Taller de Imagen Objetivo con Representantes de Pueblos Originarios

LISTADO DE ASISTENCIA

PROYECTO ID	NOMBRE DEL PROYECTO	MATERIA
	PRC FRESIA	REUNION PARTICIPACION INDIGENA REFERENCIADA Ronda 2
FECHA	HORA	LUGAR
Lunes 29 Enero 2018	10:00	Auditorio 1. Municipalidad de Fresia

	Nombre	Institución u Organización y Cargo	Teléfono	Correo electrónico	RUT	Firma
1	Adela Quintal W.	MAPU MAQUI RINCONADA	959206638		9.269.589-1	<i>[Firma]</i>
2	Gladi's Reyes	Hulla ANTI DOW - SOWU	978332901		4470680-4	<i>[Firma]</i>
3	Marceta Ulloa Usana	MWU	65-2225634	MUlloa@munifresia.cl	16.140.030-9	<i>[Firma]</i>
4	MARCELO UNO	DOW - SOWU MWU	65-2225619	marcelo@munifresia.cl	12.921.000-9	<i>[Firma]</i>
5	Fabian Marcos A	Municipalidad de Fresia	65-2772706	fmarces@munifresia.cl	16.721.565-3	<i>[Firma]</i>
6	Constanza Hernández G.	VSACH	997069359	Constanza.Hernandez@vsach.cl	1870901-1	<i>[Firma]</i>
7	Eduardo Puyallan	Comunidad	8666250	eduardo.puyallan@gmail.com	17.813.000-5	<i>[Firma]</i>

INFRACON S.A. Alcalde Jorge Monckeberg 478, Ñuñoa, Santiago - Chile. ☎ (56-2) 26336929 ✉ proyectos@infracon.cl P.I.D. ① & ②

PLAN REGULADOR COMUNAL DE FRESIA
MEMORIA EXPLICATIVA

LISTADO DE ASISTENCIA

Nombre	Institución u Organización y Cargo	Teléfono	Correo electrónico	RUT	Firma
8 Roberto Muñoz Cerón	Encargado Of. Asesoría	652772730	obrasfresia@gmail.com	13.110.261-0	<i>[Firma]</i>
9 Pablo Badilla	INFRACON			55421056	<i>[Firma]</i>
10 Bernardita Arnello	INFRACON			14.446.1917	<i>[Firma]</i>

P.C. FERRA
 P.I.D.
 Le

INFRACON S.A. Alcalde Jorge Monckeberg 478, Ñuñoa, Santiago - Chile. ☎ (56-2) 26336929 ✉ proyectos@infracon.cl

Fuente: Elaboración propia

En esta actividad se contó con la presencia los profesionales del equipo consultor Pablo Badilla, director del estudio; Pedro Silva, arquitecto; y Bernardita Arnello, encargada de participación ciudadana. En representación de la SEREMI MINVU estuvieron presentes Marcela Ulloa y Manuel Ruiz.

A continuación se presenta el registro fotográfico de la actividad en figura N°3-4:

FIGURA N° 3-4 Registro Fotográfico del Taller de Imagen Objetiva con la Comunidad de Tegalda





Fuente: Elaboración propia

3.3 SISTEMATIZACIÓN DE RESULTADOS DE LA ACTIVIDAD DE PARTICIPACIÓN INDÍGENA DIFERENCIADA

El trabajo consultivo sobre la Imagen Objetivo se centró en la identificación por los participantes, de aquellos elementos o condiciones que ellos consideran deseables para el desarrollo futuro de las localidades de Fresia y Tegualda desde su visión cultural, en función de las siguientes temáticas:

- Roles principales que debiesen caracterizar a la localidad en el futuro
- Sectores de crecimiento de la localidad / redefinición del límite urbano
- Sectores de desarrollo preferentemente residencial (graficado en color amarillo en planos)
- Sectores de desarrollo preferentemente comercial (graficado en color rojo en planos)
- Alturas máximas de edificación
- Sectores de desarrollo de actividad productiva / industrias, bodegaje y talleres (graficado en color morado en planos)
- Sectores de desarrollo preferentemente turístico (graficado en color naranja en planos)
- Nuevas conexiones viales requeridas / aperturas y ensanches (graficado en color azul en planos)
- Sectores naturales de valor reconocido que debiesen protegerse (graficado en color verde en planos)
- Edificaciones patrimoniales a preservar (graficado en color café en planos)

Los resultados obtenidos se transcriben a continuación.

3.3.1 RESULTADOS DEL TALLER DE IMAGEN OBJETIVO CON LOS REPRESENTANTES DE PUEBLOS ORIGINARIOS

En esta instancia se trabajó en un único grupo debido a la cantidad de asistentes. Los resultados obtenidos están registrados en los planos según figuras N°3-5 y N°3-6, y se transcriben a continuación.

a) Localidad de Fresia

Roles futuros de la localidad:

- No indican.

PLAN REGULADOR COMUNAL DE FRESIA
MEMORIA EXPLICATIVA

Sectores de crecimiento de la localidad:

- Ambos bordes del Camino a Polizonos al oriente, hasta calle Estadio.

Sectores de desarrollo preferentemente residencial:

- Ambos bordes del Camino a Polizonos al oriente, hasta calle Estadio.

Sectores de desarrollo preferentemente comercial:

- No indican.

Alturas máximas de edificación:

- No indican.

Sectores de desarrollo de actividad productiva:

- En borde oriente de la Ruta 30.

Sectores de desarrollo preferentemente turístico:

- No indican.

Nuevas conexiones viales requeridas:

- No indican.

Sectores naturales de valor reconocido que debiesen protegerse:

- Todos los cursos de agua y bosques asociados el en entorno a la ciudad, destacando en particular el Río Con Cón y el estero Alvarado por su significación cultural de lugares de *lawen* (lugar de crecimiento y recolección de especies medicinales y ceremoniales).
- Terreno al norte del Centro intercultural con interés para proyecto desarrollo agroecológico indígena.

Edificaciones patrimoniales a preservar:

- Centro Intercultural.

FIGURA N° 3-5 Lámina de Imagen Objetivo del Taller con representantes de Pueblos Originarios – Localidad de Fresia



Fuente: Elaboración propia

b) Localidad de Tegualda

Roles futuros de la localidad:

- Residencial.
- Actividad productiva.

Sectores de desarrollo preferentemente residencial:

- Los terrenos debiesen tener entre 250 a 300 mts.2 mínimos y 80 mts. construidos.
- En torno a las rutas y caminos principales, extendiéndose al interior desde los terrenos ya ocupados. [G1] [G3]

Sectores de desarrollo preferentemente comercial:

- En el sector centro, en torno a la Plaza de Armas y equipamientos públicos.

Alturas máximas de edificación:

- Conservar la altura existente.

Sectores de desarrollo de actividad productiva:

- Se requiere actividad productiva para que se quede la juventud, asociada a la actividad agrícola del entorno.
- En borde de la Ruta U-912, camino a La Naranja.

PLAN REGULADOR COMUNAL DE FRESIA
MEMORIA EXPLICATIVA

Sectores de desarrollo preferentemente turístico:

- No indican.

Nuevas conexiones viales requeridas:

- Proyección de calle paralela a la Ruta U-96-V al poniente.

Sectores naturales de valor reconocido que debiesen protegerse:

- Conservar la identidad mitad urbano – mitad rural.
- Quebrada al norte de calle O'Higgins (se cree es una extensión del Río El Toro y tiene agua sólo en invierno).
- Quebrada al surponiente de la localidad, al término de calle América (tiene agua permanente).

Edificaciones patrimoniales a preservar:

- Iglesia.
- Cementerio antiguo.
- Casas antiguas.
- Ruka.

FIGURA N° 3-6 Lámina de Imagen Objetivo del Taller con Representantes de Pueblos Originarios – Localidad de Tegalda



Fuente: Elaboración propia

4. TERCERA RONDA DE PARTICIPACIÓN INDÍGENA DIFERENCIADA – IMAGEN OBJETIVO DEFINITIVA Y ALTERNATIVAS DE ESTRUCTURACIÓN TERRITORIAL

4.1 ASPECTOS METODOLÓGICOS

4.1.1 OBJETIVOS, PROGRAMA Y METODOLOGÍA

Los objetivos de la Tercera Ronda de Participación Indígena Diferenciada fueron los siguientes:

- Socializar con los representantes de los pueblos originarios la síntesis de resultados del diagnóstico urbano y comunal y de las instancias previas de participación ciudadana y participación indígena diferenciada.
- Trabajar participativamente en la validación de la Imagen Objetivo Definitiva de desarrollo urbano para las localidades de Fresia y Tegualda y el análisis de sus Alternativas de Estructuración Territorial.
- Levantar desde los representantes de los pueblos originarios los ajustes para la configuración del Anteproyecto de PRC.

Para materializar estos objetivos, en conjunto con la contraparte municipal, se acordó realizar una instancia de participación indígena diferenciada.

A continuación se detalla el cronograma, lugar de realización y número de asistentes registrados.

Actividad	Fecha de realización	Lugar	Asistentes
Taller con representantes de pueblos originarios	Miércoles 20 de junio de 2018 9:00 hrs.	Auditorio Municipal, Fresia	11 personas

El enfoque metodológico para abordar esta instancia de trabajo de análisis de la Imagen Objetivo Definitiva y las Alternativas de Estructuración Territorial consistió en una reunión de formato taller, informativo y consultivo, compuesto por las siguientes fases:

- Fase Informativa de Presentación e Introducción, consistente en una breve contextualización mediante una presentación audiovisual del director del estudio con los antecedentes del estudio así como de la participación ciudadana en las rondas previas, y una socialización sobre la síntesis de los principales resultados del diagnóstico comunal y urbano y las propuestas de la Imagen Objetivo Definitiva y las alternativas de estructuración territorial. A esta exposición siguió un plenario a través del cual se resolvieron eventuales dudas técnicas de los asistentes.
- Fase Consultiva, en el cual se trabajó en grupo revisando las propuestas de la Alternativa Síntesis de desarrollo urbano para Fresia y Tegualda con los representantes de pueblos originarios.

Esta actividad contó con cafetería de autoservicio, y se realizó un registro mediante acta, listas de asistencia y fotografías.

4.1.2 SISTEMA DE DIFUSIÓN Y CONVOCATORIA

La convocatoria al taller de Imagen Objetivo Definitiva y Alternativas de Estructuración Territorial con representantes de pueblos originarios se realizó en coordinación con la contraparte municipal.

Para ello se emplearon siguientes medios, cuyo modelo se presenta en la figura N° 4-1:

- **800 volantes a color, tamaño media carta, en papel bond**
- **20 afiches a color, tamaño doblecarta, en papel bond,**

FIGURA N° 4-1 Modelo de volantes y afiches - Tercera Ronda de Participación Indígena Diferenciada

¡JUNIO 2018!

ILUSTRE MUNICIPALIDAD DE FRESIA

DISEÑO NUEVO PLAN REGULADOR COMUNAL DE FRESIA
REGIÓN DE LOS LAGOS

Talleres Participativos de Imagen Objetivo

AUDIENCIAS SOBRE IMAGEN OBJETIVO Y ALTERNATIVAS

PARTICIPE AQUÍ

TALLER	FECHA	HORA	LUGAR
Taller comunidad de Fresia	Martes 19 de junio de 2018	19:00 Hrs	Auditorio Tercer Piso I. Municipalidad de Fresia Calle San Francisco N°124, Fresia
Reunión pueblos originarios de Fresia y Tegalda	Miércoles 20 de junio de 2018	10:00 Hrs	Auditorio Tercer Piso I. Municipalidad de Fresia Calle San Francisco N°124, Fresia
Taller comunidad de Tegalda	Miércoles 20 de junio de 2018	19:00 Hrs	Sede Social de Tegalda Las Américas esq. Maule s/n, Tegalda

INERACON

Infórmese en: <http://prcfresia.blogspot.com>

Fuente: Elaboración propia

Por su parte, el equipo consultor realizó contactos telefónicos con las comunidades y asociaciones y personas asistentes a las rondas previas de participación indígena diferenciada, y remitió la invitación por correo electrónico a quienes se disponía de dicha información.

La Municipalidad realizó además difusión en sus propios medios digitales y en radios en convenio.

El equipo consultor actualizó el sitio web del estudio: <http://prcfresia.blogspot.com>, donde se publicó el material de difusión, y se dispusieron de las presentaciones realizadas en los talleres con la comunidad, como muestra la figura N°4-2.

PLAN REGULADOR COMUNAL DE FRESIA MEMORIA EXPLICATIVA

FIGURA N° 4-2 Actualización del Blog del estudio - Tercera Ronda de Participación Indígena Diferenciada



Fuente: Elaboración propia

4.2 DESCRIPCIÓN DE LAS ACTIVIDADES REALIZADAS EN LA TERCERA RONDA DE PARTICIPACIÓN INDÍGENA DIFERENCIADA

A continuación se reportan con detalle cada una de las actividades realizadas en el contexto de esta ronda participativa.

4.2.1 SOLICITUD DE INFORMACIÓN SOBRE ORGANIZACIONES INDÍGENAS Y OTROS ANTECEDENTES A CONADI

Durante esta etapa la Municipalidad remitió el Ord. N° D.O.M. 362, con fecha 23 de abril de 2018, a CONADI, con la solicitud de información y antecedentes disponibles sobre organizaciones indígenas, propietarios de tierras y otros antecedentes, según el siguiente detalle en figura N°4-3:

FIGURA N° 4-3 Oficio de Solicitud de Información a CONADI

MUNICIPALIDAD DE FRESIA
DIRECCION DE OBRAS MUNICIPALES

ORD : N° D.O.M. 362
ANT : No hay
MAT : Solicita información
FRESIA, 23 ABR. 2018.

DE : ALCALDE COMUNA DE FRESIA
A : SR. JORGE RETAMAL RUBIO
DIRECTOR NACIONAL, CORPORACION NACIONAL DE DESARROLLO INDÍGENA

1.- A través del presente documento, informo a Ud., que La Ilustre Municipalidad de Fresia se encuentra elaborando la medida administrativa Actualización Plan Regulador Comunal de Fresia, Provincia de Llanquihue, Región de Los Lagos, la cual involucra el área urbana de la ciudad de Fresia y del centro poblado de Tegualda.

Con la finalidad de recopilar la información necesaria para el análisis de pertinencia de la consulta indígena (Art. 13 del D.S. N°95 de 2010 del Ministerio de Desarrollo Social y Art. N°6 del Convenio N°183 de la OIT) en el contexto de la formulación de esta medida administrativa, solicito a Ud. Información oficial respecto a la existencia de organizaciones indígenas o personas con calidad de indígena registradas en la comuna de Fresia y en particular, en la ciudad de Fresia y en el centro poblado Tegualda, incluyendo comunidades y asociaciones indígenas, así como los otros antecedentes que puedan ser pertinentes a la formulación de esta medida administrativa (propiedades indígenas, títulos de merced, áreas de desarrollo indígena, entre otros).

2.- Lo anterior para su conocimiento y fines

3.- Saluda atentamente a Ud.,


HILDA VERA CAUTIVO
ALCALDE(S)

HVC/PFS/F/MA/chg

DISTRIBUCION:
1.- Destinatario
2.- Archivo D.O.M.
3.- Of. De Partes

PLAN REGULADOR COMUNAL DE FRESIA
MEMORIA EXPLICATIVA

Con fecha 29 de mayo de 2018, CONADI remitió Ord. N°421 a la I. Municipalidad de Fresia, informando la “existencia de comunidades y compras de tierras indígenas en la comuna de Fresia, muy próximas a los centros poblados de las localidades de Fresia y Tegalda, pero sin la presencia de Títulos de Merced”.

Adjunta información digital cartográfica y listados de comunidades indígenas y asociaciones indígenas, según se presenta en la figura N°4-4.

PLAN REGULADOR COMUNAL DE FRESIA
MEMORIA EXPLICATIVA

FIGURA N° 4-4 Oficio de Respuesta de CONADI sobre Solicitud de Información sobre Organizaciones Indígenas



ORD. N° **421**

ANT: ORD N° D.O.M. 362 del 23 de abril de 2018.

MAT: Lo que indica.

Temuco, **29 MAY 2018**

DE: JORGE RETAMAL RUBIO,
DIRECTOR NACIONAL DE CONADI.

A: RODRIGO GUARDA BARRIENTOS
ALCALDE DE LA COMUNA DE FRESIA

En atención a lo solicitado en el Oficio del antecedente, de acuerdo con lo señalado por nuestra Unidad de Estudios, mediante el Memorándum N° 73 de fecha 24 de mayo de 2018, en la comuna de Fresia existen comunidades y compras de tierras indígenas, muy próximas a los centros poblados de las localidades de Fresia y Tegualda, pero sin la presencia de Títulos de Merced.

Se adjunta CD ROM con la cobertura espacial en formato shapefile y mapas de ubicación general de las comunidades indígenas en la comuna de Fresia.

Se adjunta también un listado en formato Excel de las comunidades indígenas y asociaciones indígenas presentes en la comuna de Fresia.

Sin más que agregar me despido cordialmente.

LA MUNICIPALIDAD DE FRESIA
OFICINA DE COMPRAS
N° Folio 123.24
Fecha 30.05.2018
Firma [Firma]

DIRECCION NACIONAL DE DESARROLLO ORGANIZACIONAL Y CAMPESINO
DIRECTOR NACIONAL
[Firma]
JORGE RETAMAL RUBIO
DIRECTOR NACIONAL DE CONADI

MUNICIPALIDAD DE FRESIA
DIRECCION DE COMPRAS
N° FOLIO 1085
FECHA 09/06/2018
FIRMA [Firma]

FISCAL
JEREMY LIPICHANZUPO
Distribución:
• La indicada
• Oficina de partes
• Archivo

DIRECCION NACIONAL
Alameda 180 385 - TEMUCO
Fono: 045-85045272
www.conadi.cl

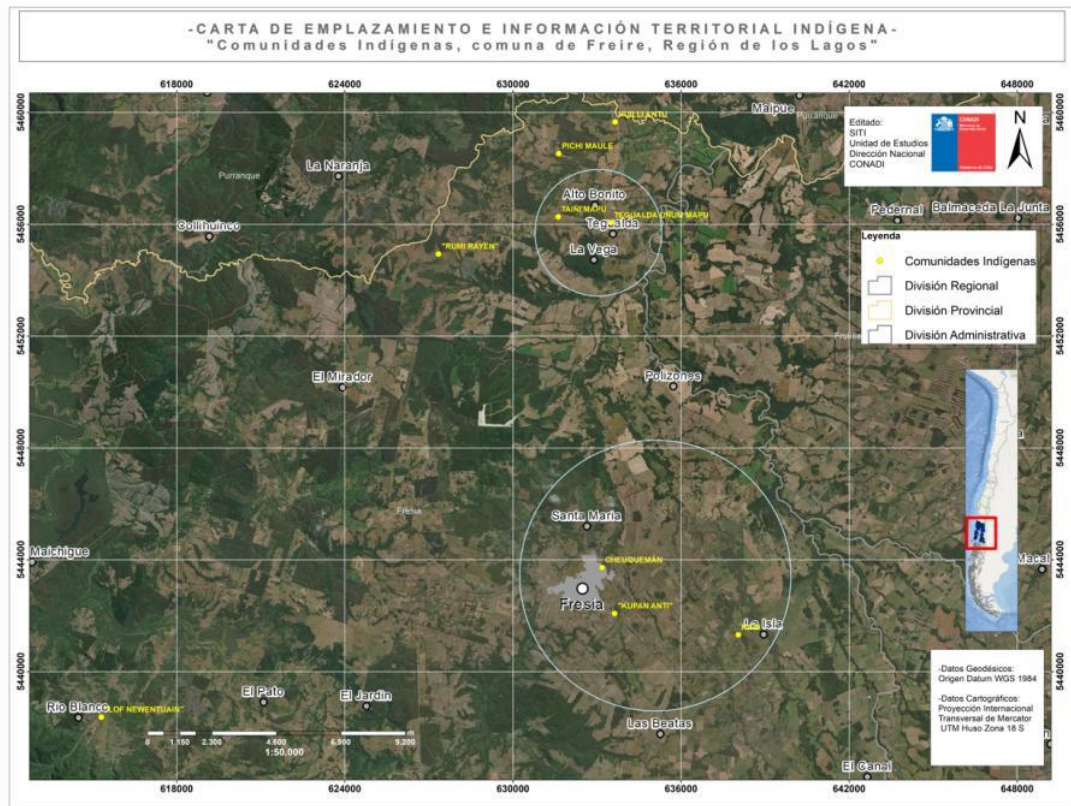
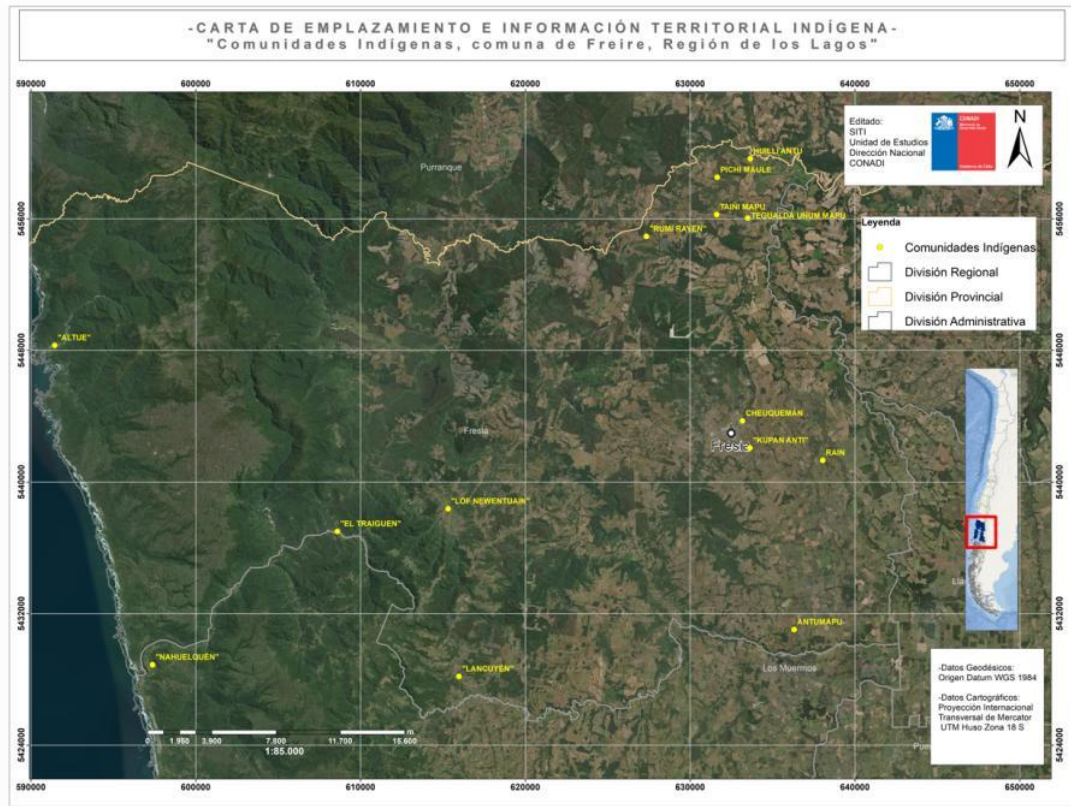
PLAN REGULADOR COMUNAL DE FRESIA

MEMORIA EXPLICATIVA

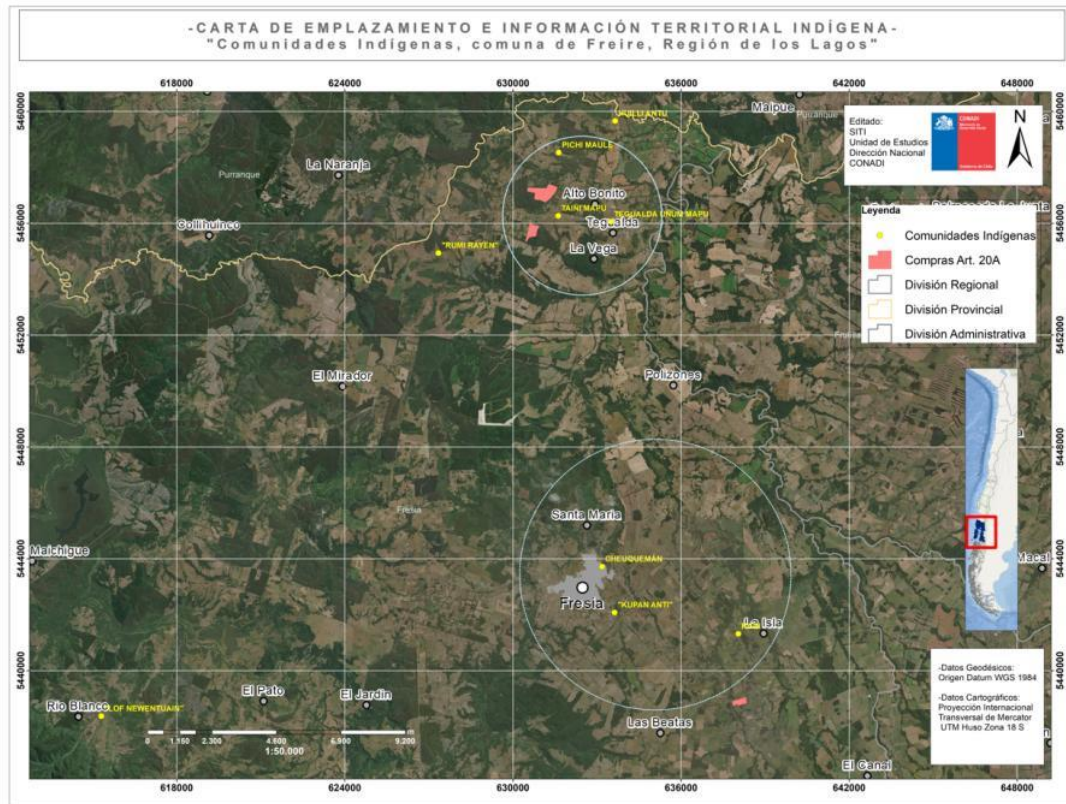
Comuna	Tipo	PJ	Nombre	Dirección	Nº Familias	Fecha de Constitución	Fecha de Renovación Directiva	Estado PJ	Dirección Postal	Pueblo
FRESIA	COMUNIDAD	36	PICHIMAULE	PICHIMAULE	23	22-09-94	30-11-19	VIGENTE	PICHIMAULE	MAPUCHE
FRESIA	COMUNIDAD	377	LAISLA	LAISLA	15	07-05-02	21-01-18	VIGENTE	LAISLA FRESIA	MAPUCHE
FRESIA	COMUNIDAD	411	HUILIBANTU	MAULE	14	09-11-02	11-06-14	VIGENTE	-	MAPUCHE
FRESIA	COMUNIDAD	544	ANTUMAPU	FRESIA	9	06-03-05	10-01-18	VIGENTE	SAN FRANCISCO #24 FRESIA	MAPUCHE
FRESIA	COMUNIDAD	580	"EL TRAIQUEN"	TRAIQUEN	10	30-09-05	13-01-20	VIGENTE	CORREO FRESIA.	MAPUCHE
FRESIA	COMUNIDAD	598	TAÑI MAPU	AGUA BUENA ALTO BONITO	39	27-02-06	02-01-19	VIGENTE	CORREO FRESIA	MAPUCHE
FRESIA	COMUNIDAD	615	"LANCUYÉN"	EL MAÑÍO	10	28-09-06	16-11-10	VIGENTE	CALLE SAN FRANCISCO #24 FRESIA.	MAPUCHE
FRESIA	COMUNIDAD	618	"KUPANIANTI"	LAS BEATAS	23	13-10-06	30-11-19	VIGENTE	CALLE SAN FRANCISCO #24 FRESIA.-	MAPUCHE
FRESIA	COMUNIDAD	630	"RUMIRAYEN"	HUEMPLEO	10	05-11-06	08-03-20	VIGENTE	CALLE SAN FRANCISCO #24 FRESIA.-	MAPUCHE
FRESIA	COMUNIDAD	672	CHEQUEMÁN	LOS PRADOS	7	16-10-07	16-11-09	VIGENTE	ZENTENO #72, POBL. MAINE, FRESIA.	MAPUCHE
FRESIA	COMUNIDAD	673	"ALTUE"	PUNTA CAPITANES	14	07-11-07	17-11-19	VIGENTE	PUNTA CAPITANES, FRESIA. MUNICIPALIDAD DE FRESIA.	MAPUCHE
FRESIA	COMUNIDAD	684	"LOF NEWENTUAIN"	RÍO BLANCO	8	17-12-07	05-01-19	VIGENTE	CALLE SAN TEODORO #202 FRESIA.	MAPUCHE
FRESIA	COMUNIDAD	693	"NAHUELQUÉN"	LLICOBAJO	12	19-02-07	12-05-12	VIGENTE	CORREO FRESIA.	MAPUCHE
FRESIA	COMUNIDAD	727	"MAHUIDA POYEN"	FRESIA	6	24-11-08	07-12-19	VIGENTE	CALLE SAN CARLOS, CASA POBL. MAINE, FRESIA.	MAPUCHE
FRESIA	COMUNIDAD	885	NAQKARA	LOCALIDAD PARGA	11	30-05-13		CADUCADA	MUNICIPALIDAD DE FRESIA	MAPUCHE
FRESIA	COMUNIDAD	890	TEGUALDA UÑUM MAPU	TEGUALDAD	12	03-08-13	29-11-19	VIGENTE	MUNICIPALIDAD DE FRESIA	MAPUCHE
FRESIA	COMUNIDAD	1056	MAPU MAKI	FRESIA	11	11-01-17	11-01-19	VIGENTE	MUNICIPALIDAD DE FRESIA	MAPUCHE
FRESIA	COMUNIDAD	1059	NAQKARA	FRESIA	12	05-01-17	05-01-19	VIGENTE	MUNICIPALIDAD DE FRESIA	MAPUCHE
FRESIA	ASOCIACIÓN	177	TRABUN	MUNICIPALIDAD DE FRESIA		27-09-02	27-09-04	VIGENTE	-	MAPUCHE
FRESIA	ASOCIACIÓN	296	"KELLUN"	FRESIA		26-03-09	19-10-19	VIGENTE	-	MAPUCHE
FRESIA	ASOCIACIÓN	299	"WENURAY"	FRESIA		05-05-09	10-01-18	VIGENTE	-	MAPUCHE
FRESIA	ASOCIACIÓN	346	NEWENKIMUN	FRESIA		16-04-12	23-06-17	VIGENTE	MARIA FELICIA BRAUSSAIN #747	MAPUCHE

rol Nacional de Asociaciones y Comunidades Indígenas de CONADI

PLAN REGULADOR COMUNAL DE FRESIA MEMORIA EXPLICATIVA



PLAN REGULADOR COMUNAL DE FRESIA MEMORIA EXPLICATIVA



Fuente: CONADI

La información provista por CONADI indica la existencia de 5 comunidades indígenas y 4 asociaciones indígenas en el área de estudio de la localidad de Fresia, y 1 comunidad indígena en el sector de Tegualda.

4.2.2 TALLER DE IMAGEN OBJETIVO DEFINITIVA Y ALTERNATIVAS DE ESTRUCTURACIÓN TERRITORIAL CON REPRESENTANTES DE PUEBLOS ORIGINARIOS

El taller de Imagen Objetiva Definitiva y Alternativas de Estructuración Territorial con los representantes de pueblos originarios se realizó el día miércoles 20 de junio de 2018, a las 15:00 horas, en el Auditorio Municipal, Fresia. Esta actividad contó con una asistencia de 6 representantes de pueblos originarios, 5 de Fresia y 1 del sector rural. En total se reunieron 13 personas, según el siguiente detalle en Figura N°4-5:

PLAN REGULADOR COMUNAL DE FRESIA
MEMORIA EXPLICATIVA

FIGURA N° 4-5 Registro de Asistencia al Taller de Imagen Objetivo y Alternativas de Estructuración Territorial con Representantes de Pueblos Originarios

LISTADO DE ASISTENCIA

PROYECTO ID	NOMBRE DEL PROYECTO	MATERIA
	PRC FRESIA	TALLER PUEBLOS ORIGINARIOS - RONDA 3
FECHA	HORA	LUGAR
miércoles 20 junio 2018	10:00	Auditorio 1. Municipalidad Fresia

	Nombre	Institución u Organización y Cargo	Teléfono	Correo electrónico	RUT	Firma
1	Potema Vidal Nempu	comunidad indígena Rumi Rayen	987722057	Potema.VidalNempu@gmail.com	14.040.620-1	Potema Vidal
2	Josefine Jeffiner Díaz	Comunidad Nuy Kere Toyo	976287624	jeffinerd@gmail.com	12.248.143-3	Jeffiner D
3	Nancy Montiel	KUPAN - ANTY	90555948	charly.73nd@gmail.com	12.342806-4	Nancy
4	Baltazar Montiel	KUPAN ANTY	652442823	-	3.949.694-8	B. Montiel
5	Constanza Fernández González	ARQUITECTO DOM	997069359	CHERNANDEZ @ MUNI FRESIA . CL	18709012-1	Constanza
6	Fabian Marcos Aguilar	Director de Obras	65-2772706	fmarcos@muni.fresia.cl	16.721.565-3	Fabian
7	Manuel Villal Urrutia	SEREMI MUNI - DOM	65-275634	manuelvillal@munid.cl	1614002675	Manuel
8	Manuel Ruiz Lineros	SEREMI MUNI - DOM	65-2225619	manuel@munid.cl	12.921.012-9	Manuel

①

INFRACON S.A. Alcalde Jorge Monckeberg 478, Ñuñoa, Santiago - Chile. ☎ (56-2) 26336929 ✉ proyectos@infracon.cl

PLAN REGULADOR COMUNAL DE FRESIA
MEMORIA EXPLICATIVA



LISTADO DE ASISTENCIA

Nombre	Institución u Organización y Cargo	Teléfono	Correo electrónico	RUT	Firma
1 Gladys Santana	Comunidad "El Zanjón"	997708690	- -	8145329-2	<i>Gladys</i>
10 Olga Alvarado	Comunidad Altos Facilitadora Intercultural	- - - -	olgaalvarado2573@gmail.com	14.508.327-3	<i>Olga Alvarado</i>
M PABLO BADILLA	INFRACON	99770778	pbadilla@infracon.cl	5542105-6	<i>Pablo</i>
12 BERNARDITA ARNELLO	INFRACON				<i>Bernadita</i>

INFRACON S.A. Alcalde Jorge Monckeberg 478, Ñuñoa, Santiago - Chile. ☎ (56-2) 26336929 ✉ proyectos@infracon.cl 2 P.O. R.3 (2) (2)

Fuente: Elaboración propia

En esta actividad se contó con la presencia los profesionales del equipo consultor Pablo Badilla, director del estudio; Pedro Silva, arquitecto; y Bernardita Arnello, encargada de participación ciudadana. En representación de la SEREMI MINVU estuvieron presentes Marcela Ulloa y Manuel Ruíz.

A continuación se presenta el registro fotográfico de la actividad en figura N°4-6:

FIGURA N° 4-6 Registro Fotográfico del Taller de Imagen Objetiva Definitiva y Alternativas de Estructuración Territorial con Representantes de Pueblos Originarios





Fuente: Elaboración propia

4.3 SISTEMATIZACIÓN DE RESULTADOS DE LA INSTANCIA DE PARTICIPACIÓN INDÍGENA DIFERENCIADA

A continuación se sintetizan los resultados obtenidos de la instancia de la tercera ronda de participación indígena diferenciada del estudio.

El trabajo consultivo en esta ronda participativa se centró en revisar las propuestas de la Alternativa Síntesis de Estructuración Territorial, para identificar los ajustes que los representantes de pueblos originarios consideran necesario.

4.3.1 RESULTADOS DEL TALLER DE IMAGEN OBJETIVO DEFINITIVA Y ALTERNATIVAS DE ESTRUCTURACIÓN TERRITORIAL CON REPRESENTANTES DE PUEBLOS ORIGINARIOS

A continuación se presentan las observaciones que los participantes realizaron a las propuestas de la Alternativa Síntesis para la localidad de Fresia, refrendada por el Acta firmada por los asistentes, que se presenta en la figura N° 4-7

En esta instancia no asistieron representantes de pueblos originarios de la localidad de Tegualda.


Localidad de Fresia:

- Se manifiestan de acuerdo con el límite urbano propuesto.
- Se manifiestan de acuerdo con la propuesta de que el Centro Intercultural permanezca en área rural, con su condición actual (excluida del límite urbano).
- Solicitan revisar la definición del Estero Alvarado (estero principal de borde norte y oriente de la localidad) y de los cursos de agua naturales y canalizados que cruzan la ciudad de Fresia, como parques comunales, en calidad de bienes nacionales de uso público.

No se realizaron observaciones en planos.

PLAN REGULADOR COMUNAL DE FRESIA
MEMORIA EXPLICATIVA

FIGURA N° 4-7 Acta Taller de Imagen y Alternativas de Estructuración Territorial con Representantes de Pueblos Originarios



I. MUNICIPALIDAD DE FRESIA

ESTUDIO ACTUALIZACIÓN PLAN REGULADOR COMUNAL DE FRESIA

ACTA TALLER PARTICIPACIÓN INDÍGENA DIFERENCIADA

FECHA: Miércoles 20 de junio de 2018
LUGAR: Auditorio I. Municipalidad de Fresia
HORA: 15:00 horas

El taller de Imagen Objetivo Definitiva y Alternativas de Estructuración Territorial con los representantes de pueblos originarios se realizó el día miércoles 20 de junio de 2018, a las 15:00 horas, en el Auditorio Municipal, Fresia. Esta actividad contó con una asistencia de 13 personas, según el siguiente detalle:

LISTADO DE ASISTENCIA

PROYECTO ID	NOMBRE DEL PROYECTO	MATERIA
	PEC FRESIA	TALLER- PUEBLOS ORIGINARIOS - RENDA 3
FECHA	HORA	LUGAR
Miércoles 20 junio 2018	15:00	Auditorio I. Municipalidad Fresia

Nombre	Institución u Organización y Cargo	Teléfono	Correo electrónico	RUT	Firma
1. Teresa Vidal Nompur	Comunidad Indígena Puelmo Rayen Comunal	987222057	teresa.vidal@comunalpuelmo.cl	41.040.520-1	<i>Teresa Vidal</i>
2. Josefina Piffner Jaj	Mujeres Kura Toye	976289624	jeffina@comunalpuelmo.cl	18.278.143-3	<i>Josefina Piffner</i>
3. Nancy Rosal	Kupai - Ariti	90555848	nancy.rosal@kupai.cl	12.982.006-4	<i>Nancy Rosal</i>
4. Balthazar Rosal	Kupai Ariti	652442823	-	3.749.694-7	<i>B. Rosal</i>
5. CONSTANZA PRADOZ CONTRERAS	ARQUITECTO DOM	997009359	CHERNANDEZ@MUNICIPALIDAD.FRESIA.CL	18704012-1	<i>Constanza Pradoz</i>
6. Fabian Marcos Acuña	Director de Obras	65-2772706	fmarcos@munifresia.cl	16.72.505-3	<i>Fabian Marcos Acuña</i>
7. Marcela Vilas Uzcote	SECRETARÍA MUNICIPAL	65-2775634	marcela.vilas@munifresia.cl	16.400.065	<i>Marcela Vilas Uzcote</i>
8. MARCELO TRUJILLO LINDAS	SECRETARÍA MUNICIPAL	65-2775619	marcelo.trujillo@munifresia.cl	12.971.017-9	<i>Marcelo Trujillo Lindas</i>

INFRACON S.A. Alcalde Jorge Monckeberg 478, Ñuñoa, Santiago - Chile. ☎ (56-2) 26336929 ✉ proyectos@infracon.cl

PLAN REGULADOR COMUNAL DE FRESIA
MEMORIA EXPLICATIVA

LISTADO DE ASISTENCIA

Nombre	Institución u Organización y Cargo	Teléfono	Correo electrónico	RUT	Firma
1 Gladys Santana	Comunidad Program	997708610	-	8145329-2	<i>[Firma]</i>
2 Olga Alvarado	Comunidad Program Facilitadora	-	olgaalvarado2573@ymail.com	14.508.328-3	<i>[Firma]</i>
3 PABLO BADILLA	INFRACON	99770773	pbadilla@infracon.cl	55.2105-6	<i>[Firma]</i>
4 BERNARDITA ARNELLO	INFRACON				<i>[Firma]</i>

INFRACON S.A. Alcalde Jorge Manckeberg 478, Nuiña, Santiago - Chile. ☎ (56-2) 26336929 ✉ proyector@infracon.cl

En esta actividad se contó con la presencia los profesionales del equipo consultor Pablo Badilla, director del estudio; Pedro Silva, arquitecto; y Bernardita Arnello, encargada de participación ciudadana. En representación de la SEREMI MINVU estuvieron presentes Marcela Ulloa y Manuel Ruíz.

PLAN REGULADOR COMUNAL DE FRESIA
MEMORIA EXPLICATIVA



PLAN REGULADOR COMUNAL DE FRESIA
MEMORIA EXPLICATIVA



A continuación se presentan las observaciones que los participantes realizaron a las propuestas de la Alternativa Síntesis para la localidad de Fresia.

En esta instancia no asistieron representantes de pueblos originarios de la localidad de Tegualda.

Localidad de Fresia:

- Se manifiestan de acuerdo con el límite urbano propuesto.
- Se manifiestan de acuerdo con la propuesta de que el Centro Intercultural permanezca en área rural, con su condición actual (excluida del límite urbano).
- Solicitan revisar la definición del Estero Alvarado (estero principal de borde norte y oriente de la localidad) y de los cursos de agua naturales y canalizados que cruzan la ciudad de Fresia, como parques comunales, en calidad de bienes nacionales de uso público.

No se realizaron observaciones directas en los planos.

Nancy Pontiel
Josefine Effina Diaz
Pablo en Montiel

Eduardo Rupallom Vargas
Hortencia Nahudca

Robana Uchad
Hilda Nunez Camacho

20/06/2018

Fuente: I. Municipalidad de Fresia

5. CUARTA RONDA DE PARTICIPACIÓN INDÍGENA DIFERENCIADA – ANTEPROYECTO

5.1 ASPECTOS METODOLÓGICOS

5.1.1 OBJETIVOS, PROGRAMA Y METODOLOGÍA

Los objetivos de la Cuarta Ronda de Participación Indígena Diferenciada fueron los siguientes:

- Socializar con los representantes de los pueblos originarios los antecedentes y resultados del proceso de formulación del Plan Regulador Comunal a la fecha, relevando los principales elementos de diagnóstico e Imagen Objetivo, así como los resultados de las instancias previas de participación ciudadana y participación indígena diferenciada.
- Exponer las propuestas de planificación y ordenamiento del desarrollo urbano futuro para las localidades de Fresia y Tegualda a los representantes de los pueblos originarios.
- Trabajar participativamente en el análisis de las propuestas en relación al límite urbano, zonificación (usos de suelo y actividades permitidas y prohibidas), vialidad y espacios públicos, y normas urbanísticas.
- Levantar desde los representantes de los pueblos originarios los ajustes requeridos para la propuesta final.

Para materializar estos objetivos, en conjunto con la contraparte municipal, se acordó realizar una instancia de participación indígena diferenciada.

A continuación se detalla el cronograma, lugar de realización y número de asistentes registrados.

Actividad	Fecha de realización	Lugar	Asistentes
Taller con representantes de pueblos originarios	Martes 24 de julio de 2018 10:00 hrs.	Auditorio Municipal, Fresia	10 personas

El enfoque metodológico para abordar esta instancia de trabajo de análisis de las propuestas de Anteproyecto consistió en una reunión de formato taller, informativo y consultivo, compuesto por las siguientes fases:

- Fase Informativa de Presentación e Introducción, consistente en una breve contextualización del director del estudio con los antecedentes del estudio así como de la participación ciudadana en las rondas previas, y una socialización sobre la síntesis de los principales resultados del diagnóstico comunal y urbano, la Imagen Objetivo Definitiva y las propuestas del Anteproyecto. A esta exposición siguió un plenario a través del cual se resolvieron eventuales dudas técnicas de los asistentes.
- Fase Consultiva, en el cual se trabajó en grupo revisando las propuestas del Anteproyecto para Fresia y Tegualda con los representantes de pueblos originarios.

Esta actividad contó con cafetería de autoservicio, y se realizó un registro mediante acta, listas de asistencia y fotografías.

5.1.2 SISTEMA DE DIFUSIÓN Y CONVOCATORIA

La convocatoria al taller de Anteproyecto con representantes de pueblos originarios se realizó en coordinación con la contraparte municipal.

Para ello se emplearon siguientes medios, cuyo modelo se presenta en la figura N° 5-1:

- **800 volantes a color, tamaño media carta, en papel bond**
- **20 afiches a color, tamaño doblecarta, en papel bond,**

FIGURA N° 5-1 Modelo de volantes y afiches - Cuarta Ronda de Participación Indígena Diferenciada

PLAN REGULADOR COMUNAL DE FRESIA MEMORIA EXPLICATIVA

JULIO! 2018

ILUSTRE MUNICIPALIDAD DE FRESIA

**DISEÑO NUEVO PLAN REGULADOR COMUNAL DE FRESIA
REGION DE LOS LAGOS**

Talleres Participativos

TALLERES SOBRE ANTEPROYECTO

PARTICIPE AQUÍ

TALLER	FECHA	HORA	LUGAR
Taller comunidad de Fresia	Lunes 23 de julio de 2018	19:00 hrs	Auditorio Tercer Piso I. Municipalidad de Fresia Calle San Francisco N°124, Fresia
Reunión pueblos originarios de Fresia y Tegualda	Martes 24 de julio de 2018	10:00 hrs	Auditorio Tercer Piso I. Municipalidad de Fresia Calle San Francisco N°124, Fresia
Taller comunidad de Tegualda	Martes 24 de julio de 2018	19:00 hrs	Sede Social de Tegualda Las Américas esq. Maule s/n, Tegualda

INTEACON

Informarse en: <http://prcfresia.blogspot.com>



Fuente: Elaboración propia

Por su parte, el equipo consultor realizó contactos telefónicos con las comunidades y asociaciones y personas asistentes a las rondas previas de participación indígena diferenciada, y remitió la invitación por correo electrónico a quienes se disponía de dicha información.

La Municipalidad realizó además difusión en sus propios medios digitales y en radios en convenio.

El equipo consultor actualizó el sitio web del estudio: <http://prcfresia.blogspot.com>, donde se publicó el material de difusión, y se dispusieron de las presentaciones realizadas en los talleres con la comunidad, como muestra la figura N°5-2.

FIGURA N° 5-2 Actualización del Blog del estudio - Cuarta Ronda de Participación Indígena Diferenciada

← DISEÑO PLAN REGULADOR COMUNAL DE FRESIA BUSCAR

Compartir

Julio 13, 2018

CUARTA RONDA DE PARTICIPACIÓN CIUDADANA - ANTEPROYECTO

—

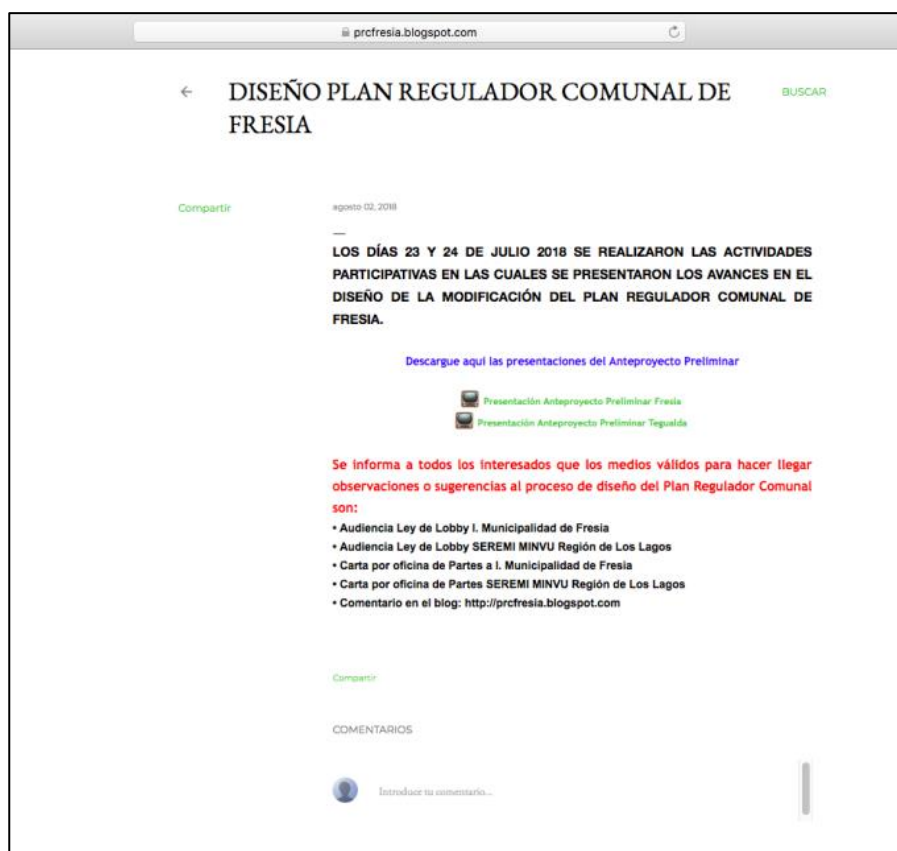
Invitamos a todos los habitantes de Fresia y Teguolda a asistir a los talleres de participación ciudadana para la Presentación del Anteproyecto de Plan Regulador Comunal

TALLERES SOBRE ANTEPROYECTO

PARTICIPACIÓN ASÍ			
TALLER	FECHA	HORA	LUGAR
Taller comunidad de Fresia	Lunes 23 de julio de 2018	19:00 hrs	Balladero Tenorio Pico, 8. Municipalidad de Fresia, Calle San Francisco N°124, Fresia
Reunión pública - originarios de Fresia y Teguolda	Martes 24 de julio de 2018	18:00 hrs	Balladero Tenorio Pico, 8. Municipalidad de Fresia, Calle San Francisco N°124, Fresia
Taller comunidad de Teguolda	Martes 24 de julio de 2018	19:00 hrs	Sede Social de Teguolda en Avda. Independencia s/n, Teguolda

www.prcfresia.blogspot.com

En estos talleres revisaremos las propuestas de limite urbano definitivo, alturas de edificación máxima a futuro, anchos de nuevas vías, entre otros temas.



Fuente: Elaboración propia

5.2 DESCRIPCIÓN DE LA ACTIVIDAD REALIZADA EN LA CUARTA RONDA DE PARTICIPACIÓN INDÍGENA DIFERENCIADA

A continuación se reportan con detalle la actividad realizada en el contexto de esta etapa.

5.2.1 TALLER DE ANTEPROYECTO CON REPRESENTANTES DE PUEBLOS ORIGINARIOS

El taller de Anteproyecto con los representantes de pueblos originarios se realizó el día martes 24 de julio de 2018, a las 10:00 horas, en el Auditorio Municipal, Fresia. Esta actividad contó con una asistencia de 4 representantes de pueblos originarios, dos de ellas de Fresia y dos de Tegualda. En total se reunieron 10 personas, según el siguiente detalle en Figura N°5-3:

PLAN REGULADOR COMUNAL DE FRESIA
MEMORIA EXPLICATIVA

FIGURA N°5-3 Registro de Asistencia al Taller de Anteproyecto con Representantes de Pueblos Originarios




LISTADO DE ASISTENCIA

PROYECTO ID	NOMBRE DEL PROYECTO	MATERIA
	PRC FRESIA	TALLER PUEBLOS ORIGINARIOS - RONDA 4 ANTEPROYECTO
FECHA	HORA	LUGAR
MAÑANA 24 JUNIO 2018	10:00	Auditorio Municipal 1. Municipalidad Fresia

	Nombre	Institución u Organización y Cargo	Teléfono	Correo electrónico	RUT	Firma
1	MANUELA RUIZ LUCERO	SESEM MUNICIPIO	65-2221619	mruiuzle@muniv.cl	12.021.017-9	<i>[Firma]</i>
2	MARCELA ULLOA UZQUEZ	SESEM MUNICIPIO	65-2225634	mulloav@muniv.cl	16.140.05675	<i>[Firma]</i>
3	Baltesar Montiel	Kuparu Anty	652442823	-	3.849694-8	<i>[Firma]</i>
4	NANCY MONTIEL	Kuparu Anty	90555548	-	12.342806-4	<i>[Firma]</i>
5	CRISTINA HERNANDEZ GOMEZ LEY	ARQUITECTO DOM	997069359	CHERNANDEZ@MUNICIPALIDAD.FRESIA.CL	18.709.017-7	<i>[Firma]</i>
6	Fabian Marcos Aguilar	Director de Obras	65-2772706	fmarcos@muniv.cl	16.721.565-3	<i>[Firma]</i>
7	Esteban Viqueo Ruiz	Comunidad In. Hualli Antu. Ñuñoa	78332401		4.470.687-7	<i>[Firma]</i>

PLAN REGULADOR COMUNAL DE FRESIA
MEMORIA EXPLICATIVA

 **LISTADO DE ASISTENCIA**

	Nombre	Institución u Organización y Cargo	Teléfono	Correo electrónico	RUT	Firma
8	Rotana Vidal Neumpeu	comunidad indígena Rumi Rayen	987722057	Rotana.Vidal.Neumpeu@gmail.com	14040620-1	Rotana Vidal
9	PABLO BADILLA O.	INFRACON SA	98170778	pbadilla@infracon.cl	55421056	P. Badilla
10	Bernardita Arnello	INFRACON				B. Arnello

PRC Fresia
RA
P.O.

INFRACON S.A. Alcalde Jorge Monckeberg 478, Ñuñoa, Santiago - Chile. ☎ (56-2) 26336929 ✉ proyectos@infracon.cl

Fuente: Elaboración propia

En esta actividad se contó con la presencia los profesionales del equipo consultor Pablo Badilla, director del estudio; y Bernardita Arnello, encargada de participación ciudadana. En representación de la SEREMI MINVU estuvieron presentes Marcela Ulloa y Manuel Ruíz.

A continuación se presenta el registro fotográfico de la actividad en figura N°5-4:

FIGURA N° 5-4 Registro Fotográfico del Taller de Anteproyecto con Representantes de Pueblos Originarios





Fuente: Elaboración propia

5.3 SISTEMATIZACIÓN DE RESULTADOS DE LA INSTANCIA DE PARTICIPACIÓN INDÍGENA DIFERENCIADA

A continuación se sintetizan los resultados obtenidos de la instancia de la cuarta ronda de participación indígena diferenciada del estudio.

El trabajo consultivo en esta ronda participativa se centró en revisar las propuestas de planificación urbana a nivel de Anteproyecto, para identificar los ajustes que los representantes de pueblos originarios consideran necesarios.

5.3.1 RESULTADOS DEL TALLER DE ANTEPROYECTO CON REPRESENTANTES DE PUEBLOS ORIGINARIOS

A continuación se presentan las observaciones que los participantes realizaron a las propuestas de planificación a nivel de Anteproyecto para las localidades de Fresia y Tegualda. El Acta formal fue entregada por el equipo consultor a la contraparte municipal, y se encuentra en proceso de firma de los asistentes, no pudiendo ser concluida a la fecha de entrega de este informe.

Localidad de Fresia:

- Se manifiestan de acuerdo con las propuestas generales contenidas en el Anteproyecto.
- Se manifiestan de acuerdo con la propuesta de que el Centro Intercultural permanezca en área rural, con su condición actual (excluida del límite urbano).
- Se manifiestan de acuerdo con que los esteros y sus bordes queden en condición de áreas verdes y espacios públicos, con restricción de edificación.
- Se manifiestan de acuerdo con el límite urbano propuesto y la zonificación en los diferentes sectores en particular en el sector Las Beatas.
- Se manifiestan de acuerdo con la creación de una vía de tránsito de carga por el sur de la localidad.

No se realizaron observaciones en planos.

Localidad de Tegualda:

- Las representantes de Tegualda se manifiestan de acuerdo con las propuestas contenidas en el Anteproyecto.
- Consultan sobre la viabilidad de la construcción de la nueva villa con subsidio de habitabilidad rural al sur de la localidad (inmediato a Villa Araucanía), ante lo cual se explica que no hay impedimento ya que esos terrenos permanecerán en condición rural, aún cuando el otorgamiento del subsidio no requiere que dicha villa se encuentre fuera del límite urbano. Se manifiestan conforme con dicha medida.

No se realizaron observaciones en plano.

De manera complementaria al trabajo de diálogo, se les entregó a los 4 representantes de pueblos originarios unos formularios de respuesta individual, obteniéndose las siguientes opiniones:

- 1) Los 4 representantes señalaron estar de acuerdo con los principios de desarrollo urbano planteados para el Plan.
- 2) Los 4 representantes señalaron estar de acuerdo con la manera en que se organiza el espacio de la localidad (zonas, barrios, extensión del límite urbano, estructura de calles, etc.).
- 3) Los 4 representantes señalaron estar de acuerdo con las alturas máximas permitidas en cada barrio por el Anteproyecto.
- 4) Los 4 representantes señalaron estar de acuerdo con la estructura vial (calles, avenidas).
- 5) Los 4 representantes señalaron estar de acuerdo con el sistema de áreas verdes propuesto.

Adicional a estas repuestas, se realizaron los siguientes comentarios:

- Una de las representantes de la comunidad de Tegualda manifestó que habría que *“dar más trabajo, así llegaría más gente. Hoy es un pueblo de jubilados”*.
- La otra representante de Tegualda indicó que *“la calle que va al acceso de la población que se va a construir (al sur de Tegualda) siga siendo rural para que no afecte a la postulación del proyecto”*.

6. QUINTA RONDA DE PARTICIPACIÓN INDÍGENA DIFERENCIADA – ANTEPROYECTO AVANZADO

6.1 ASPECTOS METODOLÓGICOS

6.1.1 OBJETIVOS, PROGRAMA Y METODOLOGÍA

Los objetivos de la Quinta Ronda de Participación Indígena Diferenciada fueron los siguientes:

- Socializar con los representantes de los pueblos originarios la síntesis de resultados de las etapas previas y sus correspondientes instancias de participación ciudadana y participación indígena diferenciada, que sustentan las directrices de planificación del Anteproyecto.
- Exponer y analizar conjuntamente las propuestas del Anteproyecto Avanzado para las localidades de Fresia y Tegualda, en materias de límite urbano, zonificación y normas urbanísticas para las áreas en estudio.

Para materializar estos objetivos, en conjunto con la contraparte municipal, se acordó realizar una instancia de participación indígena diferenciada.

A continuación se detalla el cronograma, lugar de realización y número de asistentes registrados.

Actividad	Fecha de realización	Lugar	Asistentes
Taller con representantes de pueblos originarios	Martes 20 de noviembre de 2018 15:00 hrs.	Auditorio Municipal, Fresia	4 personas

El enfoque metodológico para abordar esta instancia de trabajo de análisis del Anteproyecto Avanzado de Plan Regulador Comunal se organizó a través de una reunión de formato taller, informativo y consultivo, compuesto por las siguientes fases:

- Fase Informativa de Presentación e Introducción, consistente en una breve contextualización del director del estudio con los antecedentes del estudio así como de la participación indígena diferenciada en las rondas previas, y una socialización sobre la síntesis de los principales resultados del diagnóstico comunal y urbano, la Imagen Objetivo Definitiva y las propuestas de límites urbanos, zonificaciones y normas urbanísticas. A esta exposición siguió un plenario para resolver eventuales dudas técnicas de los asistentes.
- Fase Consultiva, en el cual se trabajó sobre los planos del Anteproyecto Avanzados para revisar ajustes en las materias de la propuesta, planteadas por los representantes de pueblos originarios.

Esta actividad contempló cafetería de autoservicio, y registro mediante acta, listas de asistencia y fotografías.

6.1.2 SISTEMA DE DIFUSIÓN Y CONVOCATORIA

La convocatoria al taller de Anteproyecto Avanzado con representantes de pueblos originarios se realizó en coordinación con la contraparte municipal.

Para ello se emplearon siguientes medios, cuyo modelo se presenta en la figura N° 6-1:

- **500 volantes a color, tamaño media carta, en papel bond**
- **20 afiches a color, tamaño doblecarta, en papel bond,**

FIGURA N° 6-1 Modelo de volantes y afiches - Quinta Ronda de Participación Indígena Diferenciada



TALLER	FECHA	HORA	LUGAR
Taller Comunidad de Fresia	Martes 20 de noviembre 2018	19:00 horas	Auditorio tercer piso Municipalidad de Fresia San Francisco N°124, Fresia
Taller Pueblos Originarios Fresia y Tegalda	Martes 20 de noviembre 2018	15:00 horas	Auditorio tercer piso Municipalidad de Fresia San Francisco N°124, Fresia
Taller comunidad de Tegalda	Miércoles 21 de noviembre 2018	19:00 horas	Sede Social de Tegalda Las Américas esq. Maule, Tegalda

¡Infórmese, participe!



Fuente: Elaboración propia

Por su parte, el equipo consultor realizó contactos telefónicos con las comunidades y asociaciones y personas asistentes a las rondas previas de participación indígena diferenciada, y remitió la invitación por correo electrónico a quienes se disponía de dicha información.

La Municipalidad realizó además difusión en sus propios medios digitales y en radios en convenio.

El equipo consultor actualizó el sitio web del estudio: <http://prcfresia.blogspot.com>, donde se publicó el material de difusión, y se dispusieron de las presentaciones previas realizadas en los talleres con la comunidad, como muestra la figura N°6-2.

FIGURA N° 6-2 Actualización del Blog del estudio - Quinta Ronda de Participación Indígena Diferenciada



Fuente: Elaboración propia

6.2 DESCRIPCIÓN DE LA ACTIVIDAD REALIZADA EN LA QUINTA RONDA DE PARTICIPACIÓN INDÍGENA DIFERENCIADA

6.2.1 TALLER DE ANTEPROYECTO AVANZADO CON REPRESENTANTES DE PUEBLOS ORIGINARIOS

El taller de Anteproyecto Avanzado con los representantes de pueblos originarios se realizó el día martes 20 de noviembre de 2018, a las 15:00 horas, en el Auditorio Municipal, Fresia. Esta actividad contó con una asistencia de 4 representantes de pueblos originarios, tres de ellas de Fresia y una de Tegualda, según el siguiente detalle en Figura N°6-3:

PLAN REGULADOR COMUNAL DE FRESIA
MEMORIA EXPLICATIVA

FIGURA N° 6-3 Registro de Asistencia al Taller de Anteproyecto Avanzado con Representantes de Pueblos Originarios

LISTADO DE ASISTENCIA

PROYECTO ID	NOMBRE DEL PROYECTO	MATERIA
	PRC FRESIA	Reunión Pueblos Originarios - Ronda 5
FECHA	HORA	LUGAR
Viernes 20 Noviembre 2018	15:00	sala Consejo 1. Municipalidad Fresia

	Nombre	Institución u Organización y Cargo	Teléfono	Correo electrónico	Firma
1	Retana Vidal Nampun	comunidad indígena Bumil Ranjan / Anaki	987722057		Retana Vidal
2	Nancy Montiel	KUPAN ANTI / Fresia	90595948		Nancy Montiel
3	Baltazar Montiel	KUPAN ANTI / Fresia	442823		B. Montiel
4	Glordys Santana	Comunidad "El Traiguén"	997708690		Glordys Santana (A30)
5					
6					
7					

INFRACON S.A. Av. Alcalde Jorge Monckeberg 478, Ñuñoa - Chile. ☎ (56-2) 26336929 ✉ proyectos@infracon.cl

Fuente: Elaboración propia

En esta actividad se contó con la presencia los profesionales del equipo consultor Pablo Badilla, director del estudio; y Bernardita Arnello, encargada de participación ciudadana. No hubo representación de la SEREMI MINVU. Por parte del Municipio participaron Fabián Marcos, Director de Obras y Constanza Hernández, profesional de DOM.

A continuación se presenta el registro fotográfico de la actividad en figura N°6-4:

FIGURA N° 6-4 Registro Fotográfico del Taller de Anteproyecto Avanzado con Representantes de Pueblos Originarios



Fuente: Elaboración propia

6.3 SISTEMATIZACIÓN DE RESULTADOS DE LA INSTANCIA DE PARTICIPACIÓN INDÍGENA DIFERENCIADA

A continuación se sintetizan los resultados obtenidos de la instancia de la Quinta Ronda de Participación Indígena Diferenciada del estudio.

El trabajo consultivo en esta ronda participativa se centró en revisar las propuestas de planificación urbana a nivel de Anteproyecto Avanzado, para identificar los ajustes que los representantes de pueblos originarios consideran necesarios.

6.3.1 RESULTADOS DEL TALLER DE ANTEPROYECTO AVANZADO CON REPRESENTANTES DE PUEBLOS ORIGINARIOS

A continuación se presentan las observaciones que los participantes realizaron a las propuestas de planificación a nivel de Anteproyecto Avanzado para las localidades de Fresia y Tegualda.

Localidad de Fresia:

- Se manifiestan de acuerdo con las propuestas generales contenidas en el Anteproyecto Avanzado.
- Señalan que las propuestas en relación a los terrenos de su propiedad (inmediatos al cementerio y sector Las Beatas se condicen con las visiones que han señalado en las etapas previas.

No se realizaron observaciones en planos.

Localidad de Tegualda:

- La representante de Tegualda se manifiesta de acuerdo con las propuestas contenidas en el Anteproyecto y que ellas dan cuenta de las observaciones que los habitantes realizaron en las etapas previas.

No se realizaron observaciones en plano.